


1. Bukowska 15

(Z ewentualnym demontażem słupka/słupków)



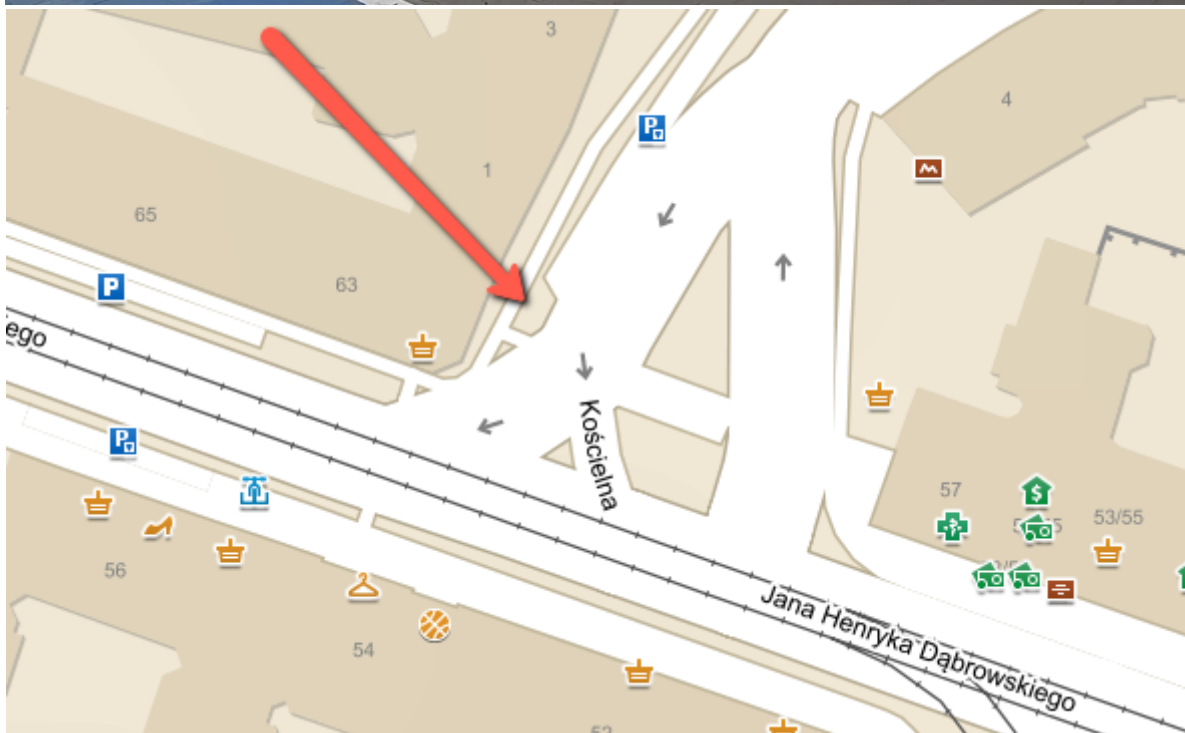
2. Dąbrowskiego/Kościelna - północno-wschodni narożnik skrzyżowania

W okolicach dawnej budki szewca (na miejskim gruncie)



3. Dąbrowskiego/Kościelna - północno-zachodni narożnik skrzyżowania

Wraz ze zmianą lokalizacji stojaka rowerowego.




4. Kościelna 5

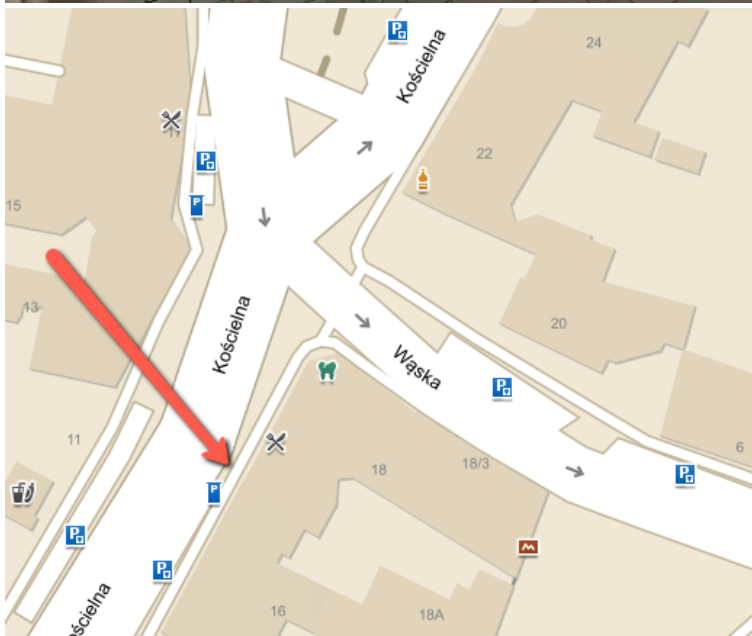


5. Kościelna 17

Na wysokości skrzyżowania z ul. Wąską



6. Kościelna 18



7. Kościelna 29



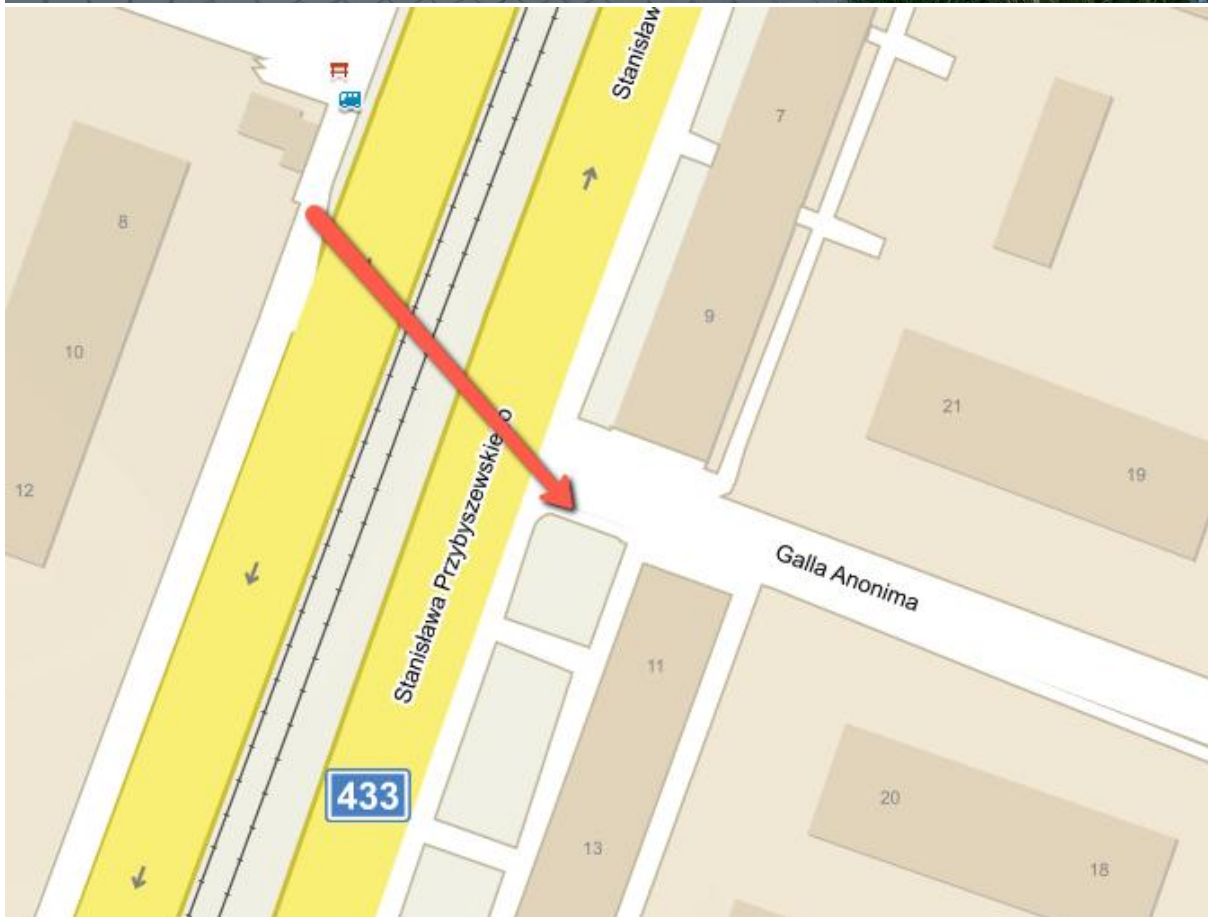
8. Kościelna 54



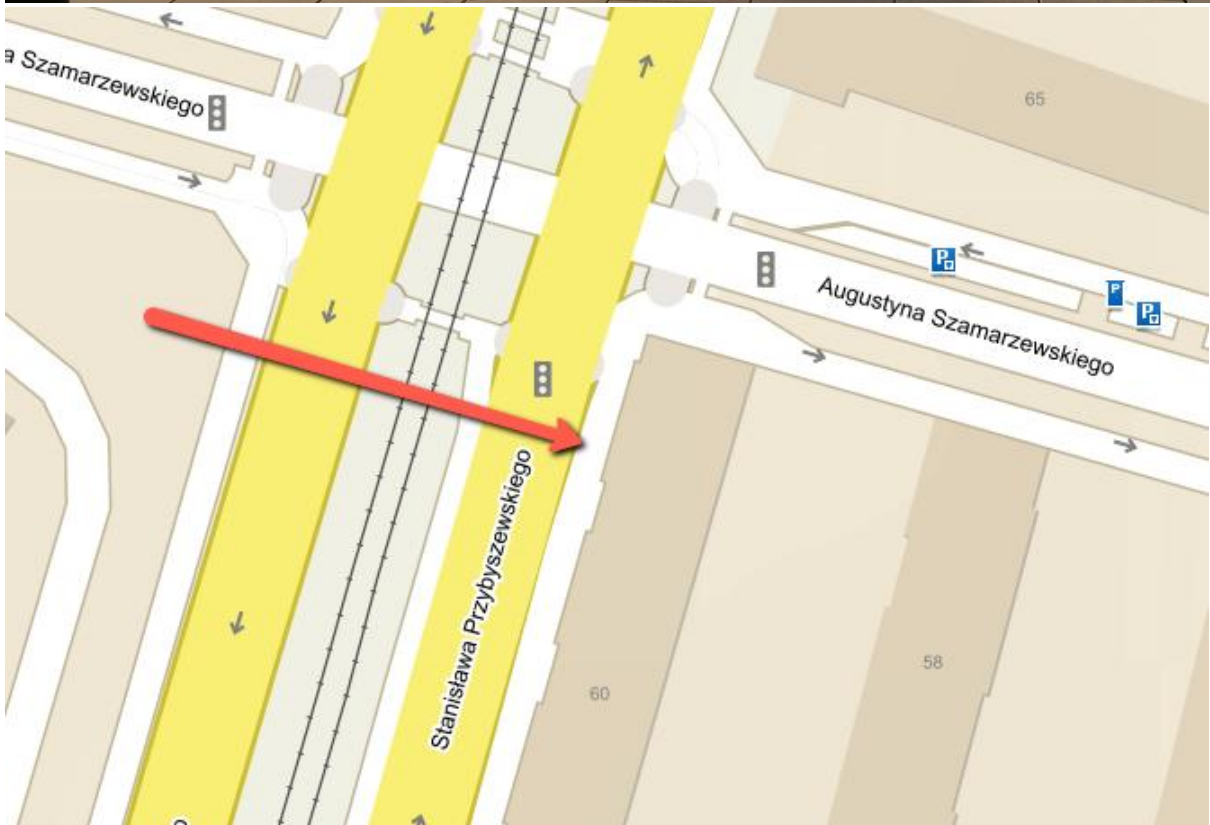
9. Mickiewicza 24a




10. Przybyszewskiego/Galla



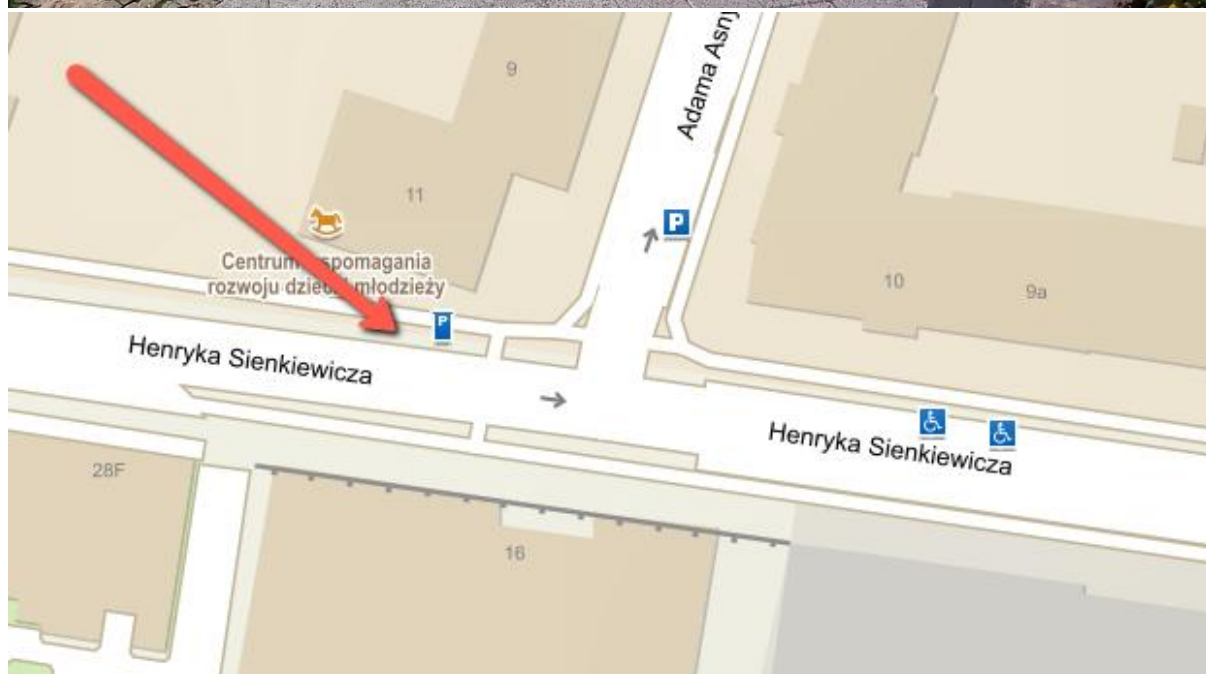

11. Przybyszewskiego - południowo-wschodni narożnik skrzyżowania z Szamarzewskiego



12. Roosevelta - w pobliżu skrzyżowania z Krasieńskiego



13. Sienkiewicza 11

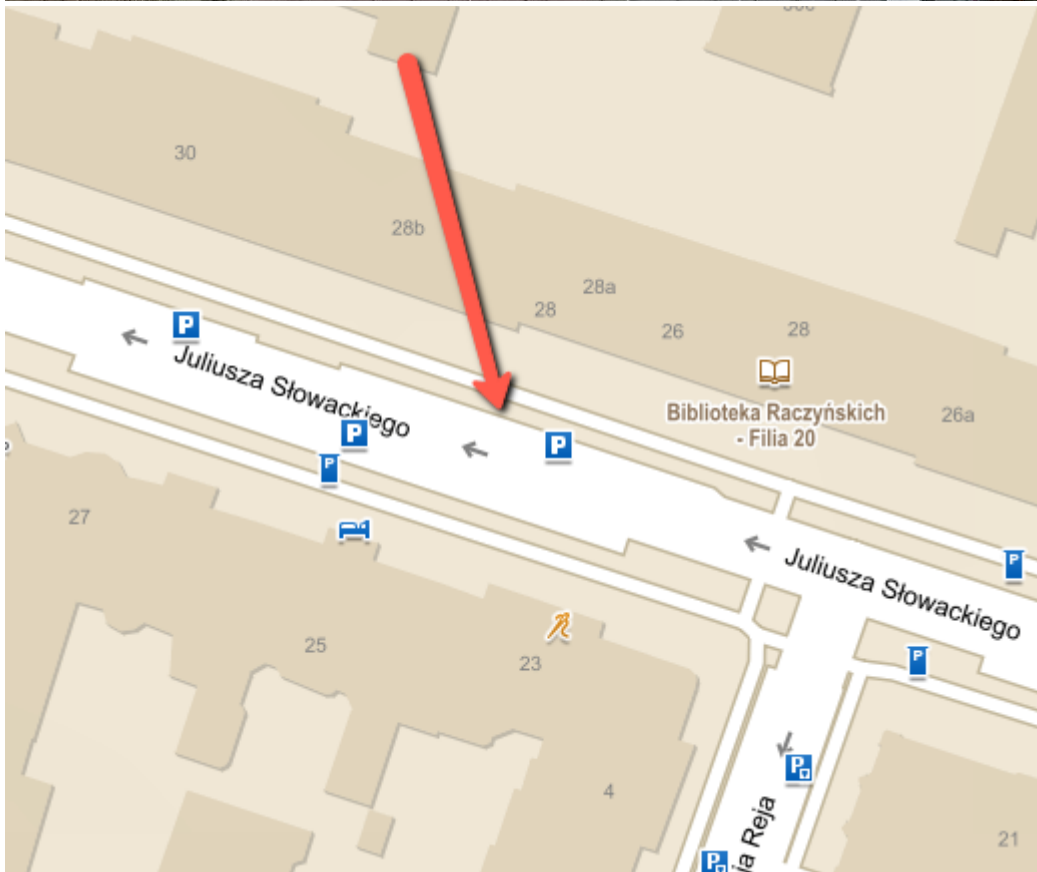


14. Sienkiewicza

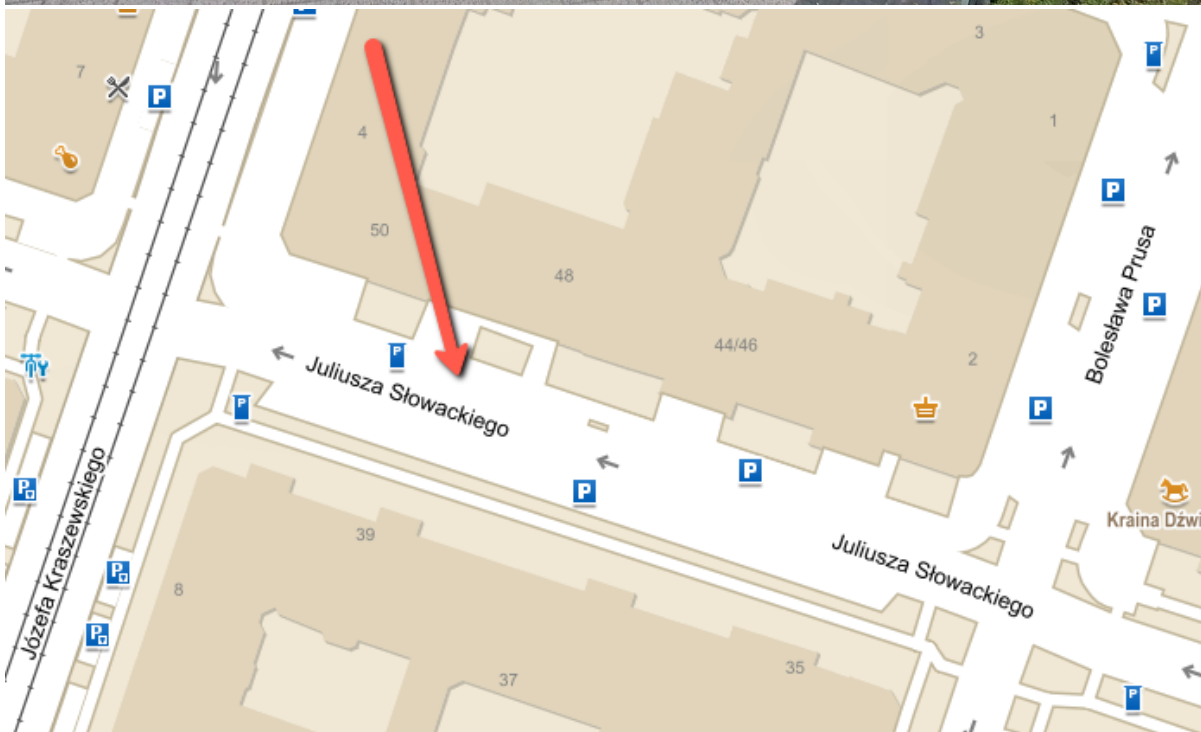
Odcinek między Kochanowskiego a Mickiewicza – strona północna. Połączenie mis drzew oraz montaż ławki.



15. Słowackiego 28b

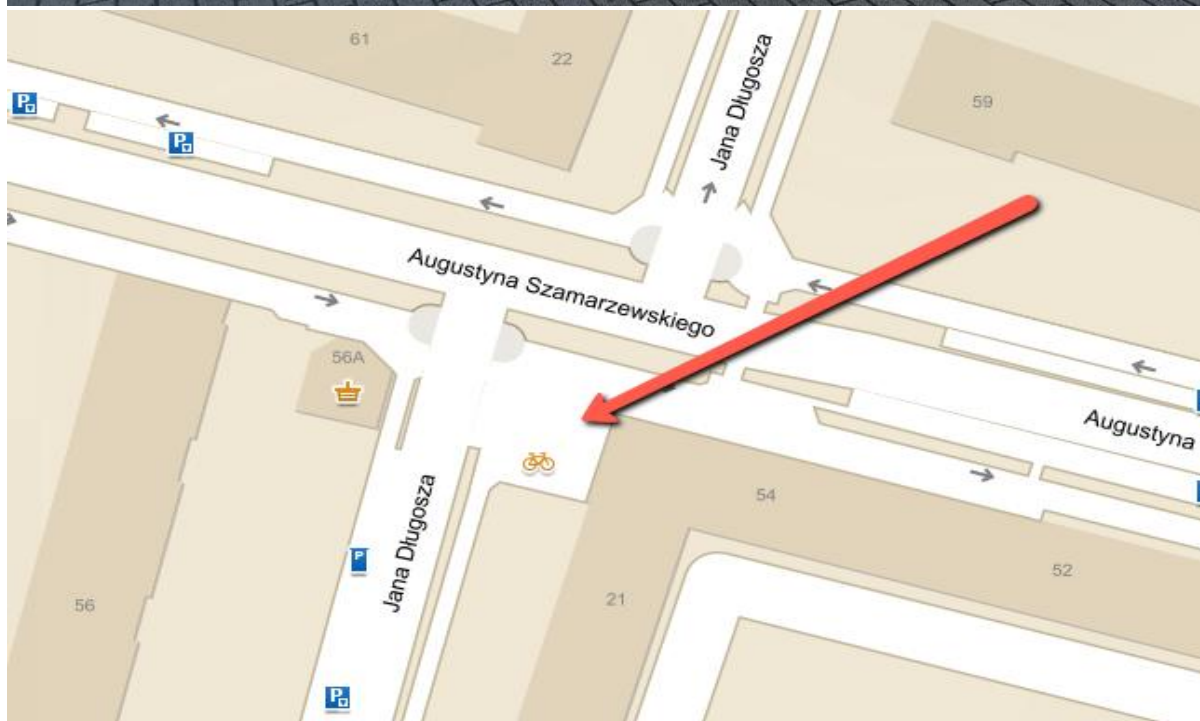


16. Słowackiego 48

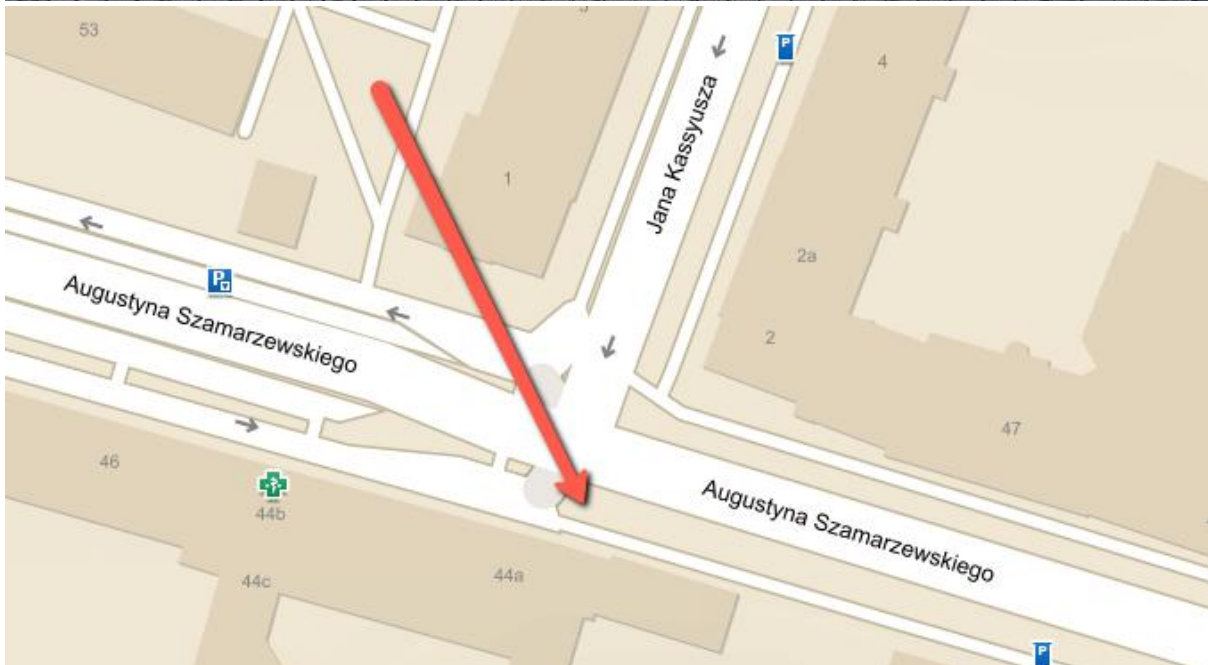


17. Szamarzewskiego/Długosza - południowo-wschodni narożnik skrzyżowania (obok poczty i stacji rowerów miejskich)

W granicach pasa drogowego:



18. Szamarzewskiego 44a - na wysokości wyjazdu z Kassysza



19. Szamarzewskiego - północno-wschodni narożnik skrzyżowania z Przybyszewskiego

W miejscu obecnie wykorzystywanym do parkowania niezgodnego z przepisami:

